

Obec Malé Žernoseky

Zahradní 245, Malé Žernoseky

PSČ 410 02 Lovosice

tel./fax 416539012, e-mail: obec@malezernoseky.cz

č.j. 293/2021/OÚMZ

V Malých Žernosekách 31.1.2022

Vyřizuje: Ing. Liška Petr

PRODIN a.s.

K Vápence 2745

530 02 Pardubice

Věc: Vyjádření obce k akci: „Zajištění provozních parametrů trati Řetenice - Lovosice“

Na základě Vaší žádosti z 24.11.2021, týkající se vyjádření k projektové dokumentaci resp. záměru vybudování nového zabezpečení železničního přejezdu ozn. P2070 v obci Malé Žernoseky a s tím související provedení kabelového vedení od rozvaděče RE (umístěného na pozemku ppč. 1338/5) k novému reléovému domku tohoto zabezpečení, Vám zasílám vyjádření z hlediska zájmů Obce Malé Žernoseky.

Plánovaná stavba kabelového vedení bude realizována na pozemku ppč. 1338/5 v k.ú. Malé Žernoseky, konkrétně ve štětované místní komunikaci, která je včetně pozemku ve vlastnictví Obce Malé Žernoseky. Nové kabelové vedení je navrženo mimo ochranná pásma inženýrských sítí v majetku obce Malé Žernoseky.

Rozhodnutí Obecního úřadu Malé Žernoseky, jako příslušného silničního správního úřadu ve věcech místních komunikací, dle ust. § 40 odst. 5 písm. c) zákona číslo 13/1997 Sb., o pozemních komunikacích, ve znění pozdějších předpisů, o zvláštním užívání místní komunikace, k provedení uložení sítí na dotčených pozemcích, bude vydáno na základě žádosti podané před zahájením prací a po vydání příslušného stavebního povolení a na základě upřesnění termínu realizace těchto prací.

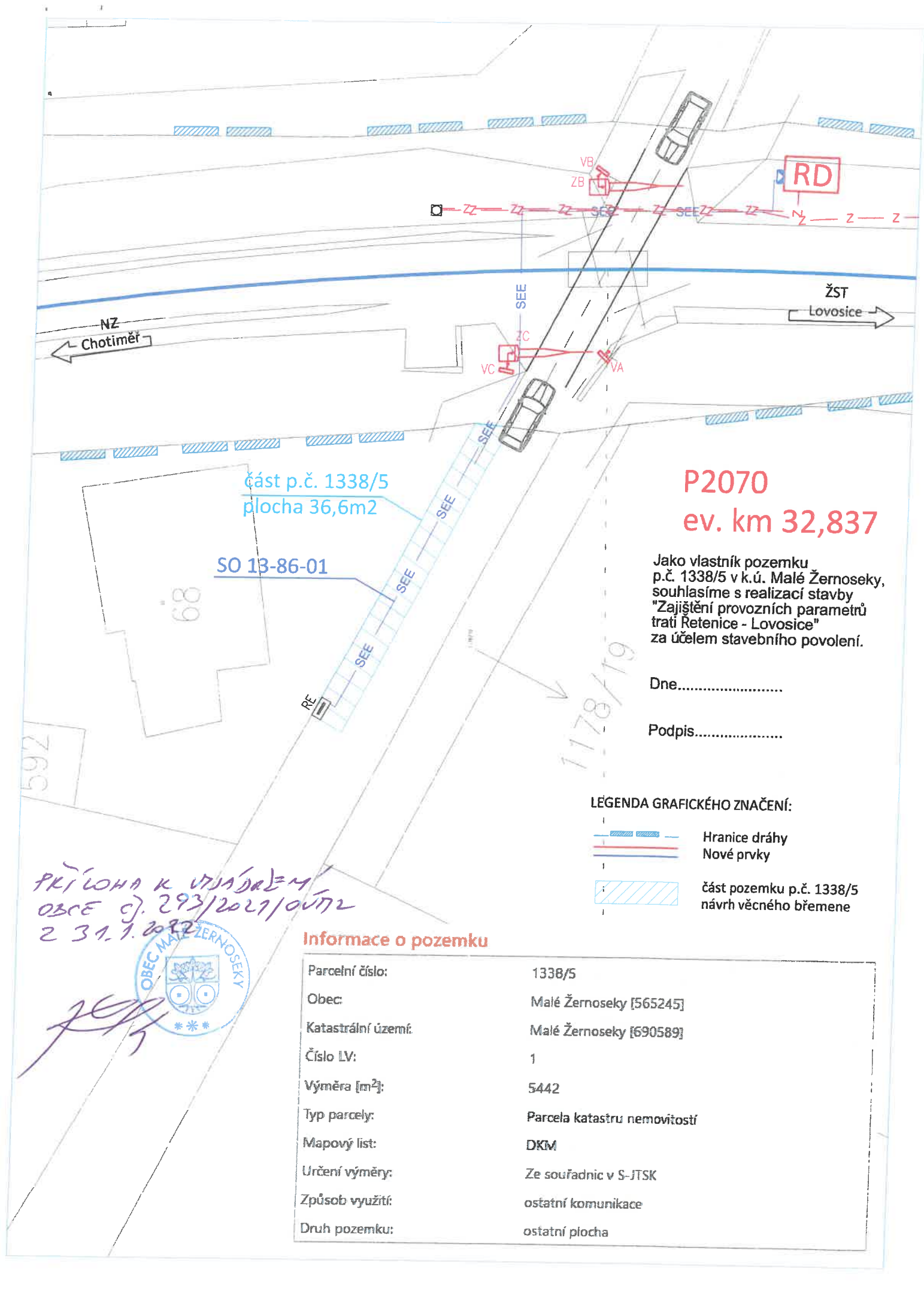
Z hlediska zájmů Obce Malé Žernoseky není k plánované stavbě námitek, při splnění následujících podmínek:

- **Před zahájením prací prováděných na veřejných prostranstvích a komunikacích obce požádá investor o vydání povolení zvláštního užívání komunikace k provedení výkopových a jiných prací.**
- Realizace bude provedena podle projektu předloženého k vyjádření a dle koordinačního zákresu v této dokumentaci s tím, že bude vedena především v pozemku štětem zpevněné místní komunikace, která je však opatřena odvodňovacími žlaby k odvodu srážkové vody umístěné podél komunikace.
- Po dokončení uložení kabelového vedení budou obnoveny všechny prvky tvořící součást komunikace, tedy zpevnění před přejezdem a odvodňovací žlaby podél komunikace.
- Výkopy prováděné v komunikacích budou zasypány zasypy z nesléhavého materiálu s hutněním po 20 cm s použitím cementové stabilizace v tl. 25cm s tím, že poslední krycí vrstva výkopů bude provedena hutněným zasypem ze štěrkodrti frakce 16/32mm v tl. 15cm.
- V případě zjištěných sedání v trasách výkopů bude prováděna oprava v průběhu následujících 24 měsíců od dokončení – podrobnosti budou uvedeny v povolení zvláštního užívání komunikace.
- Podélné výkopy budou prováděny tak, aby byla zachována průchodnost a průjezdnost komunikace pro obvyklou dopravu a pohyb pěších a zejména pro složky IZS.

- veškerý odpad ze stavby bude likvidován na náklady stavebníka stavby mimo systém sběru komunálního a tříděného odpadu v obci a ke kolaudaci stavebník doloží doklady o likvidaci odpadů pocházejících ze stavby
- Místo stavby bude po dobu provádění řádně označeno schváleným dopravním značením.
- V průběhu výstavby nebude, bez předchozího povolení Obce Malé Žernoseky, prováděno odkládání stavebního materiálu, techniky a odpadů na veřejném prostranství. V případě potřeby stavebníka provést po dobu stavby jakýkoli zábor veřejného prostranství bude každý jednotlivý zábor předem projednán s Obecním úřadem Malé Žernoseky. Výkopek ze stavby nebude odkládán na okolní plochy v komunikacích dotčených stavbou. V případě potřeby Obec určí vhodné místo k vytvoření mezideponie výkopku stavby.
- V průběhu provádění stavby budou zajištěna opatření proti výskytu prašnosti a bude prováděn průběžný úklid komunikace v případě jejího znečištění provozem dopravních prostředků stavby a samotným prováděním prací.

Za Obec Malé Žernoseky
Ing. Liška Petr
starosta








P2070
ev. km 32,837

Jako vlastník pozemku
p.č. 1338/5 v k.ú. Malé Žernoseky,
souhlasíme s realizací stavby
"Zajištění provozních parametrů
trati Retenice - Lovosice"
za účelem stavebního povolení.

Dne.....

Podpis.....

LÉGENDA GRAFICKÉHO ZNAČENÍ:

-  Hranice dráhy
-  Nové prvky
-  část pozemku p.č. 1338/5
návrh věcného břemene

Informace o pozemku

Parcelní číslo:	1338/5
Obec:	Malé Žernoseky [565245]
Katastrální území:	Malé Žernoseky [690589]
Číslo LV:	1
Výměra [m ²]:	5442
Typ parcely:	Parcela katastru nemovitostí
Mapový list:	DKM
Určení výměry:	Ze souřadnic v S-JTSK
Způsob využití:	ostatní komunikace
Druh pozemku:	ostatní plocha

PRÍLOHA K ÚJADNĚM
OBCE č. 293/2021/0012
23.1.2022

